

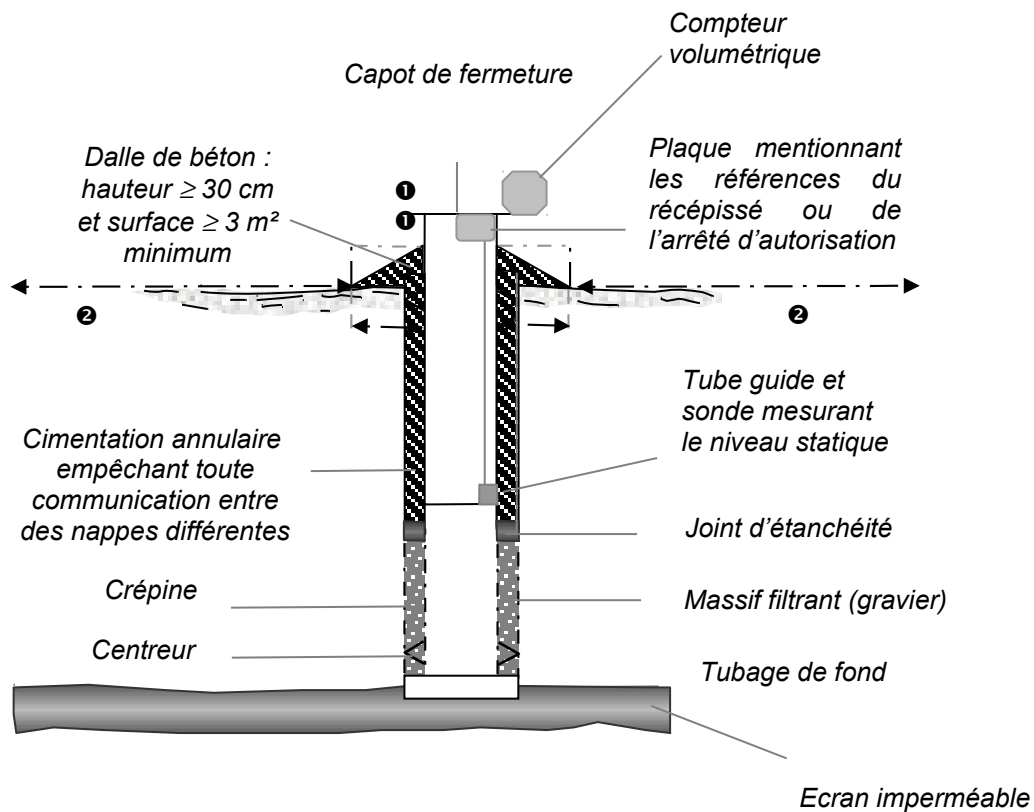
# NOUVEAUX FORAGES CRÉÉS A COMPTEUR DU 12 SEPTEMBRE 2004

(application de l'arrêté ministériel du 11 septembre 2003 modifié)

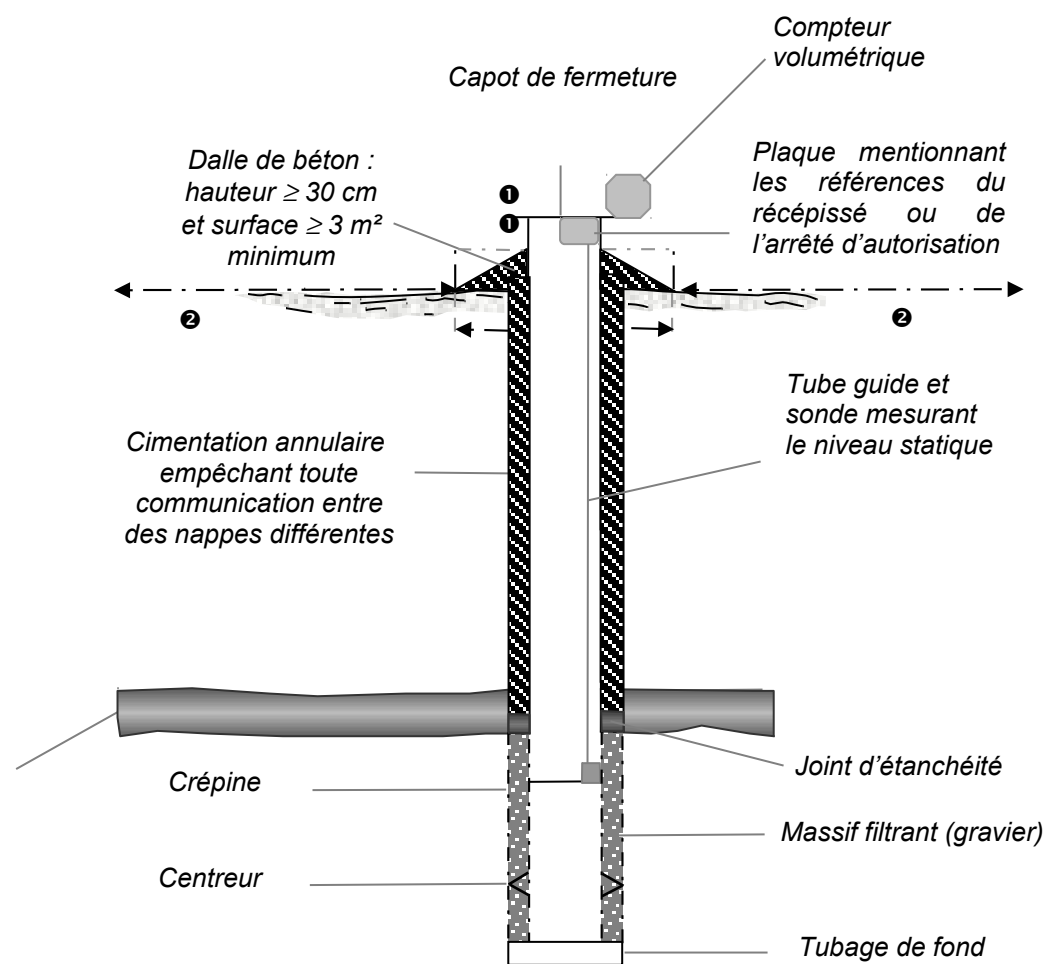
## Schémas explicatifs

### 1°) - TETE DE FORAGE AU DESSUS DU SOL CAPTANT

#### UNE NAPPE LIBRE



#### UNE NAPPE CAPTIVE



(❶) Niveau au dessus des plus hautes eaux connues, sauf vallée de la Loire.

(❷) Respect des distances minimales d'implantation

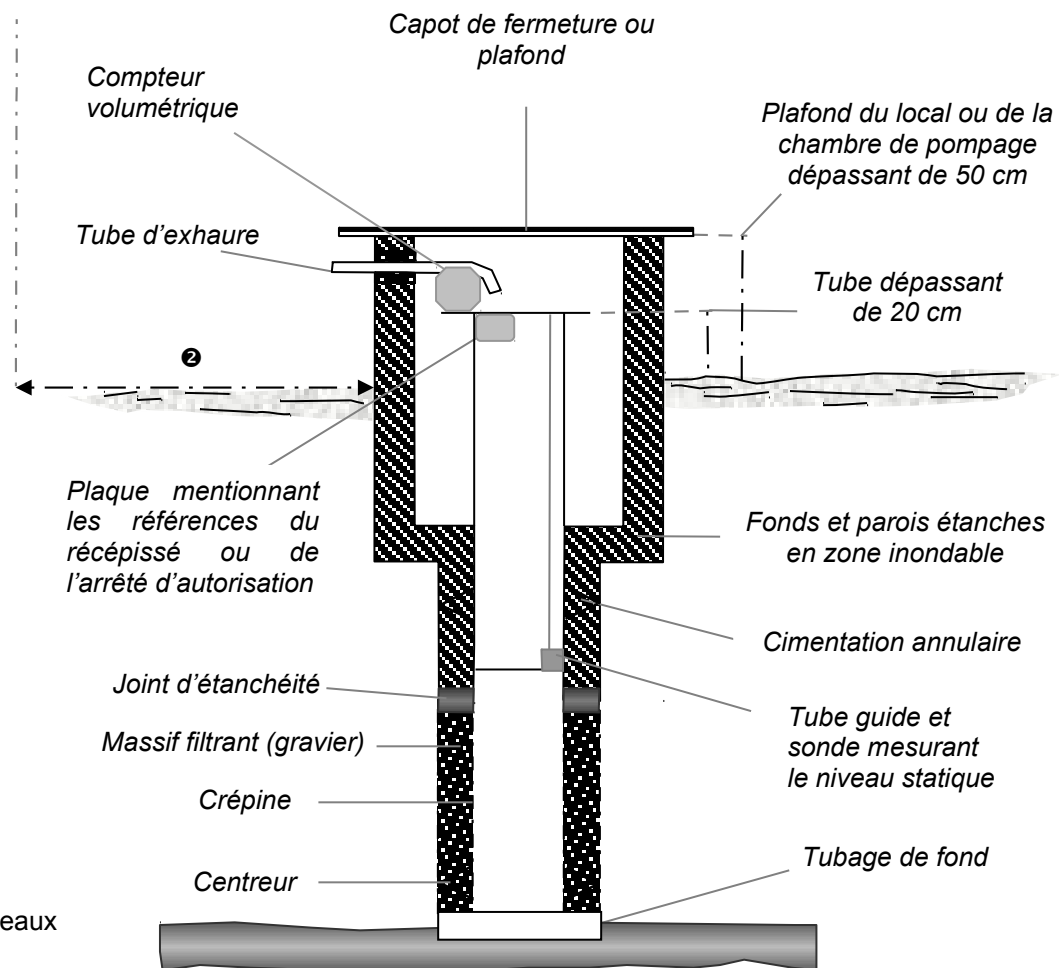
( Document non à l'échelle )

# NOUVEAUX FORAGES CRÉÉS A COMPTEUR DU 12 SEPTEMBRE 2004

(application de l'arrêté ministériel du 11 septembre 2003 modifié)

## Schémas explicatifs

### 2°) - TETE DEBOUCHANT DANS UN LOCAL



(1) Niveau au dessus des plus hautes eaux connues, sauf vallée de la Loire.

(2) Respect des distances minimales d'implantation